



ÖPNV und SPNV in der Freien und Hansestadt Hamburg

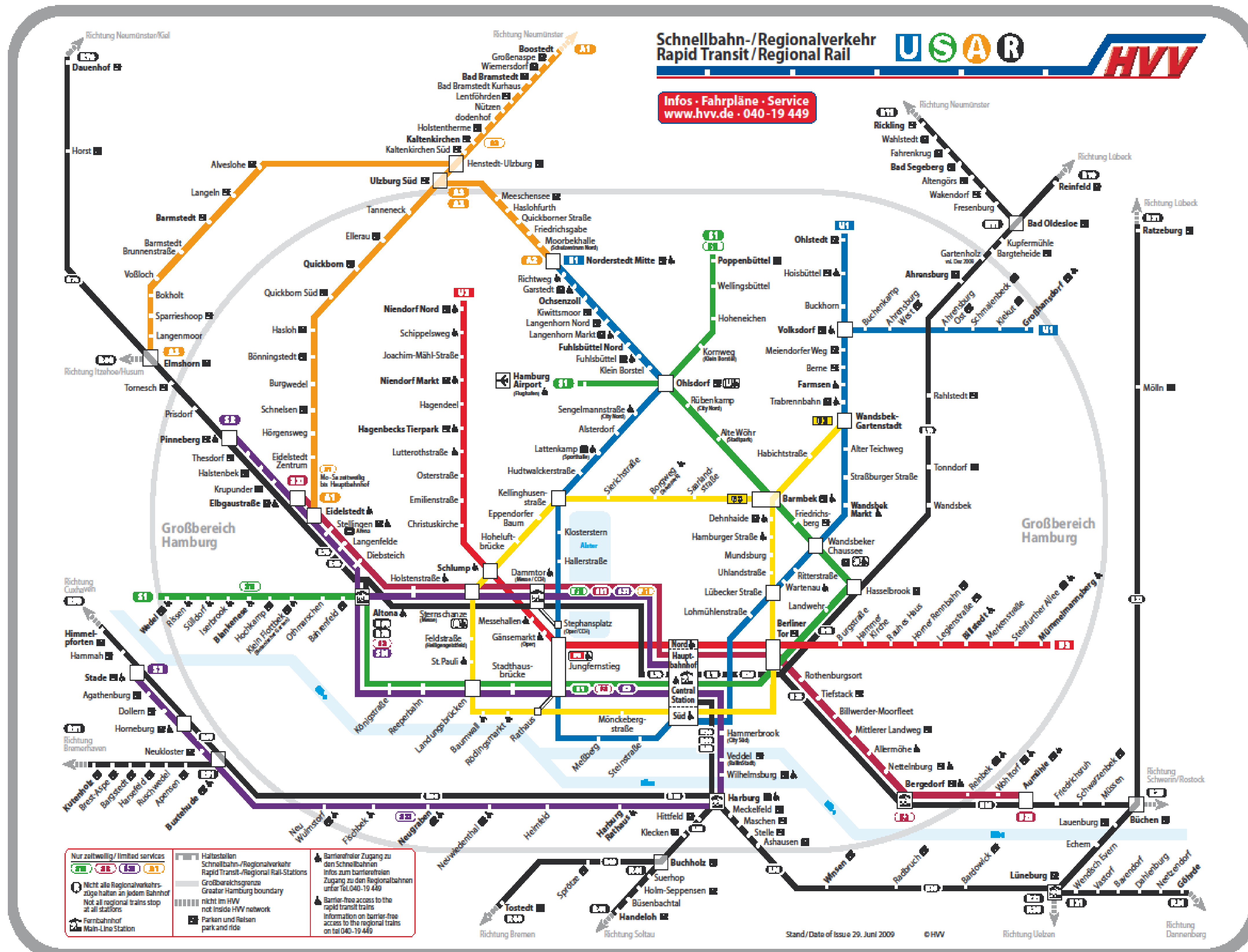
Dietrich Hartmann
Behörde für Stadtentwicklung und Umwelt

31.08.2009



Behörde für
Stadtentwicklung
und Umwelt

1. Strukturdaten Schnellbahn- und Regionalverkehr



1. Strukturdaten Übersicht 2007

■ Anzahl der Linien

Gesamt	683
Schnellbahn	27

■ Streckenlänge in km

Gesamt	12.362
Schnellbahn	829

■ Wagenkilometer in Mio.

Gesamt	298
Schnellbahn	190

■ Fahrzeuge

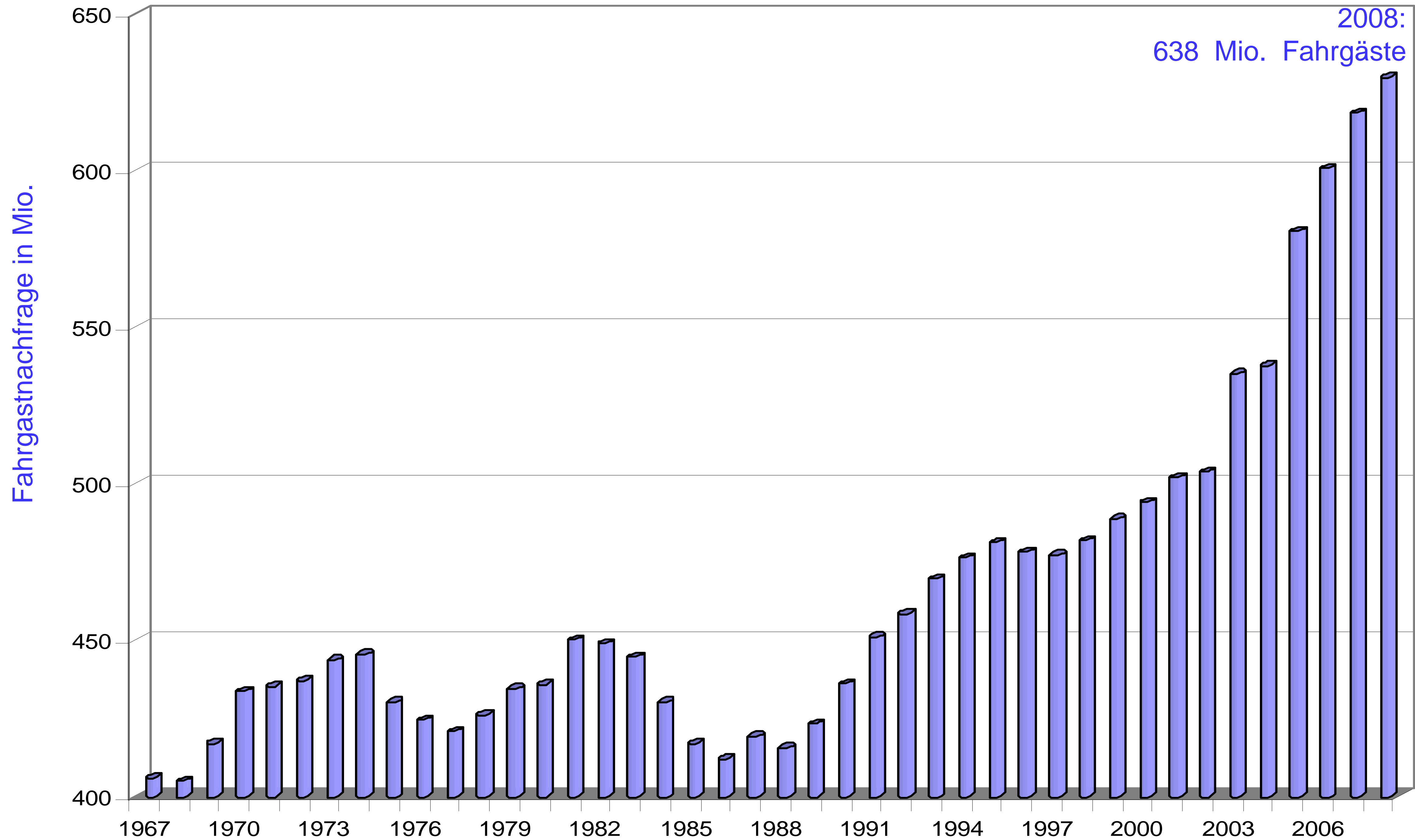
Gesamt	3.723
Schnellbahn	1.748

■ Haltestellen

Gesamt	9.548
Schnellbahn	277

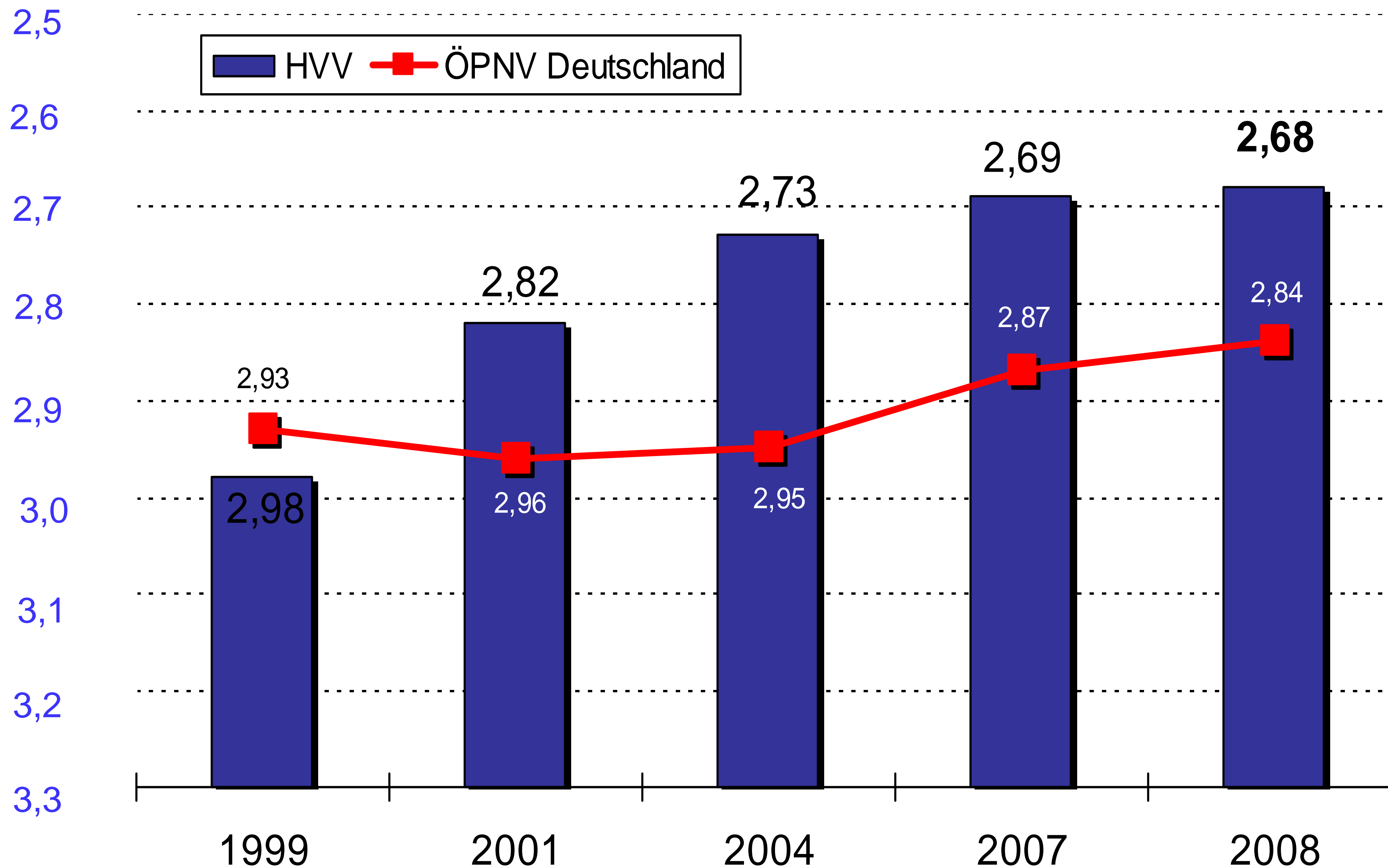
1. Strukturdaten

Fahrgastentwicklung im HVV 1967 -2008



1. Strukturdaten

Kundenzufriedenheit im Vergleich



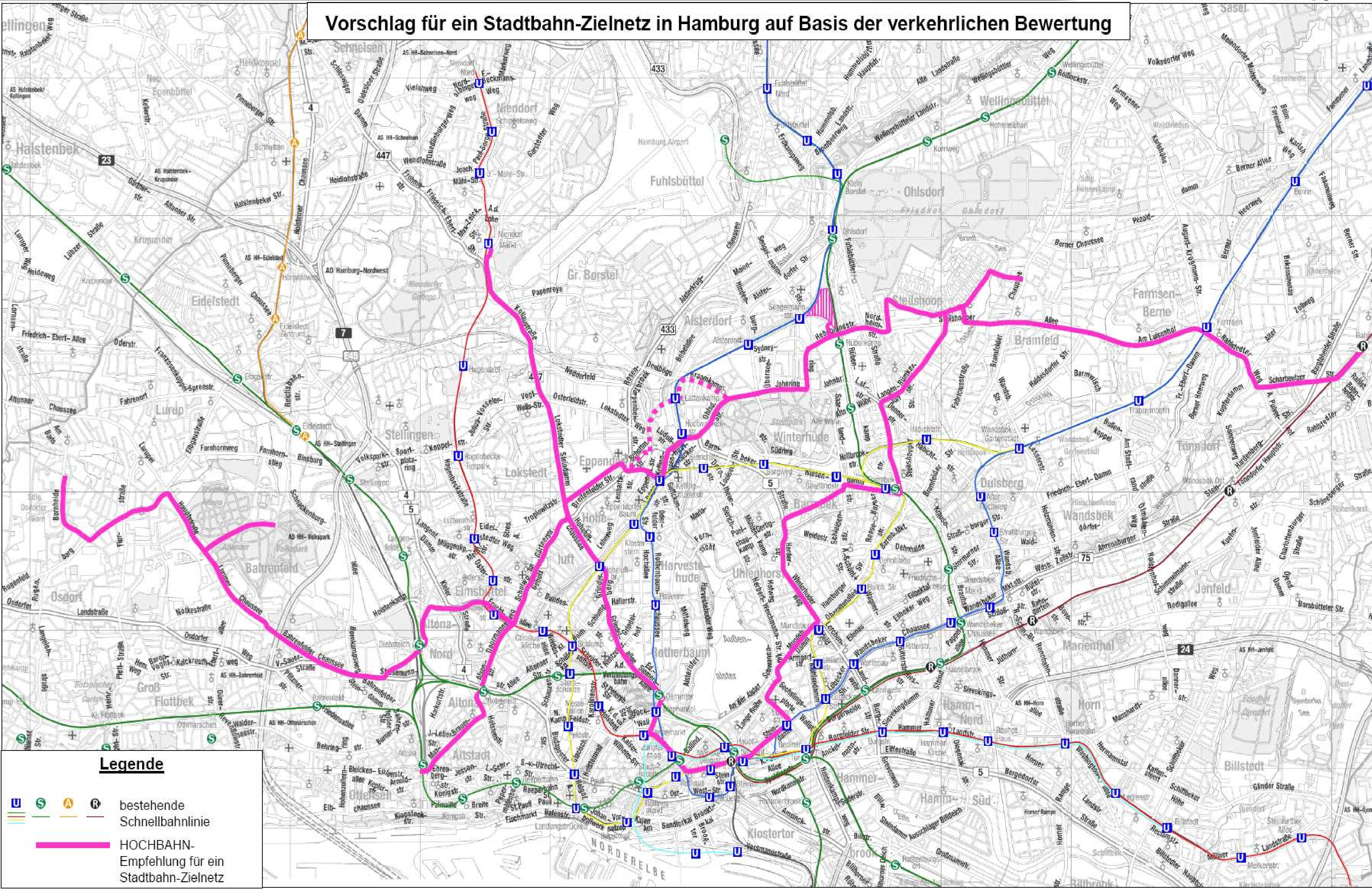
Mittelwerte einer 5-stufigen Skala (1 – vollkommen zufrieden; 5 – unzufrieden)

Projekte in der Umsetzung





- S-Bahn-Verlängerung nach Stade seit 2007
 - 2-System Fahrzeuge
 - Kosten ca. 159 Mio. €, davon Hamburg 31,5 Mio. €
- Flughafen-S-Bahn seit Dez. 2008 in Betrieb
 - Kosten ca. 280 Mio. €, davon Hamburg 139 Mio. €
- U4 im Bau
 - Kosten ca. 297 Mio. €
- Zweigleisiger Ausbau AKN im Bau
- ZOB Barmbek, Bergedorf, Poppenbüttel
- Bhf. Wilhelmsburg

2. Erweiterungen des Netzes Stadtbahn für Hamburg

Vorschlag für ein Stadtbahn-Zielnetz in Hamburg auf Basis der verkehrlichen Bewertung



Legende

-     bestehende Schnellbahnlinie
-  HOCHBAHN-Empfehlung für ein Stadtbahn-Zielnetz

Projekte in der Diskussion

- Sprung über die Elbe, IBA und IGS mit
 - Verlängerung der U4
 - Neue S-Bahn-Haltestelle
- Neue S-Bahn-Haltestelle Ottensen
- S-Bahn nach Ahrensburg
 - Planung mit Schleswig-Holstein und DB AG
- Ausschreibung S-Bahn Hamburg ab 2017

Weitere Planungen

- Laufende Angebotsanpassung an Nachfrage
- E-Ticketing
- Barrierefreiheit weiter verbessern
- Anpassung an Europäisches Recht
- Güterverkehre in und aus dem Hamburger Hafen

Danke für die Geduld!

